

Commune de VILLEMEUX SUR EURE

Lieudit : " La Côte de Boisfort "

Lotissement réalisé par la S.A.R.L. SOGAFIM

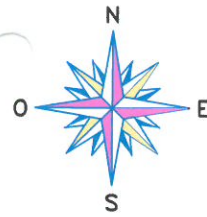
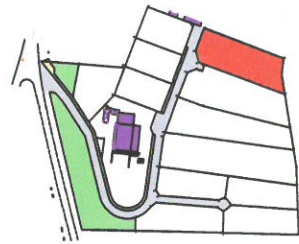
Cadastrée Section C n°1241partie

Superficie réelle : 934 m²

PLAN PAR LOT

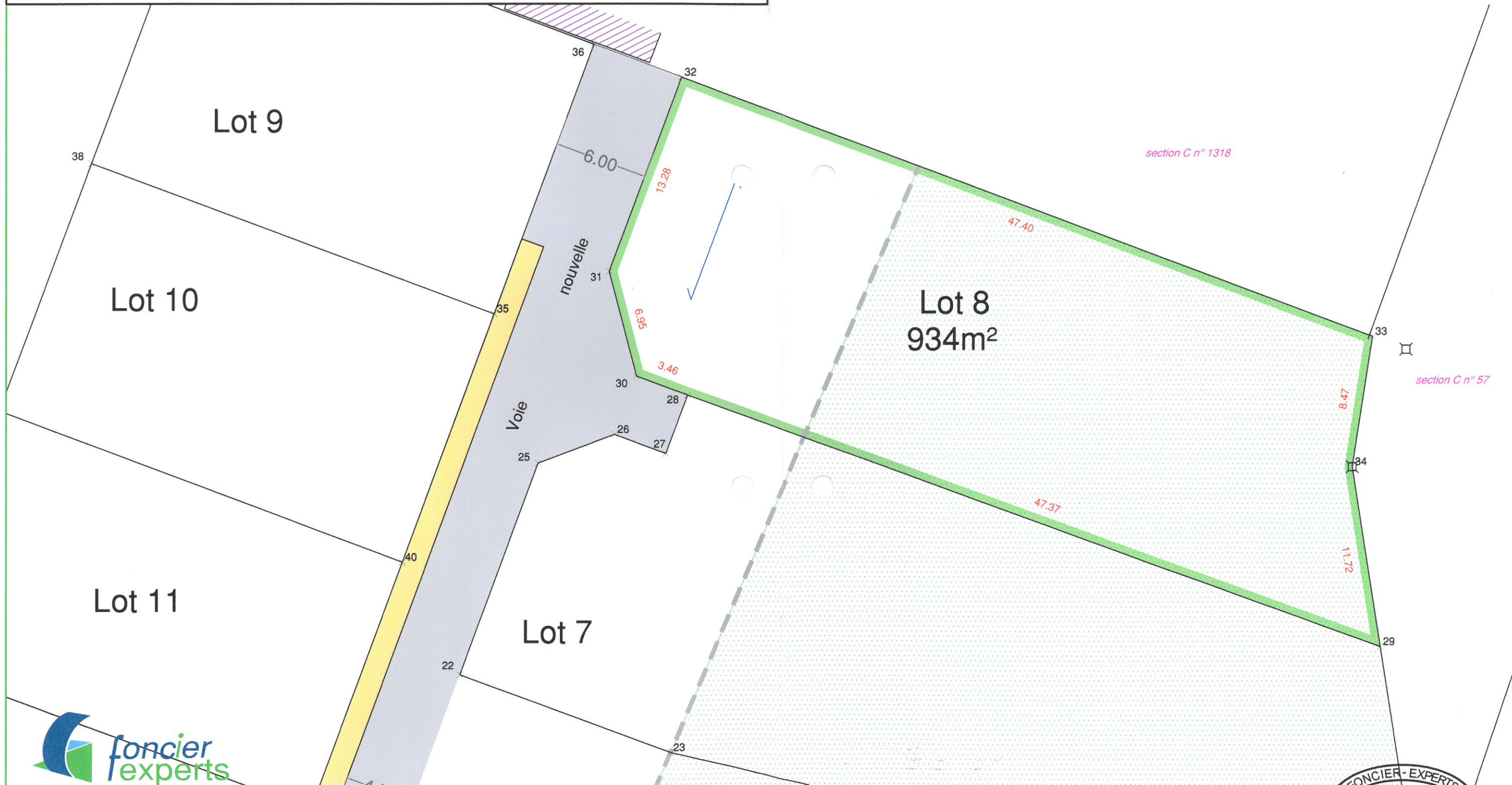
Echelle: 1/250^{ème}

Lot 8



- LEGENDE
- Voirie en BBSG 0/10 noir
 - Espace vert
 - Trottoir en enrobé
 - Sens faitâge
 - Zone boisée (non aedificandi)

Eléments de paysage à préserver au titre de la loi Paysage (zone non constructible)



Société de Géomètres - Experts et maîtres d'oeuvre VRD

22 rue Louis de Cossé-Brissac 78640 Neauphle-le-Château Tél : 01 34 89 00 78 Fax : 01 34 89 63 73 neuphle@foncier-experts.com	6 rue Jean-Pierre Timbaud 78180 St Quentin en Yvelines Montigny le Bretonneux Tél : 01 30 64 01 41 - 01 30 64 01 56 saintquentin@foncier-experts.com	125 Petite rue St-Mathieu 78550 Houdan Tél : 01 30 59 62 35 Fax : 01 30 88 10 46 houdan@foncier-experts.com	62 rue de Rambouillet 78460 Chevreuse Tél : 01 30 52 42 50 Fax : 01 30 52 32 42 chevreuse@foncier-experts.com	6 rue de Bièvres 91400 Saclay Tél : 01 60 14 69 03 saclay@foncier-experts.com
---	--	---	---	--

Dossier N° : H 49

Plan établi le : 04/04/2014
Dernière version : 26/03/2015
Planimétrie : Locale
Altimétrie : Locale
Dessinateur : CDU

