

Commune de VILLEMEUX SUR EURE  
 Lieudit : " La Côte de Boisfort "

Lot 9

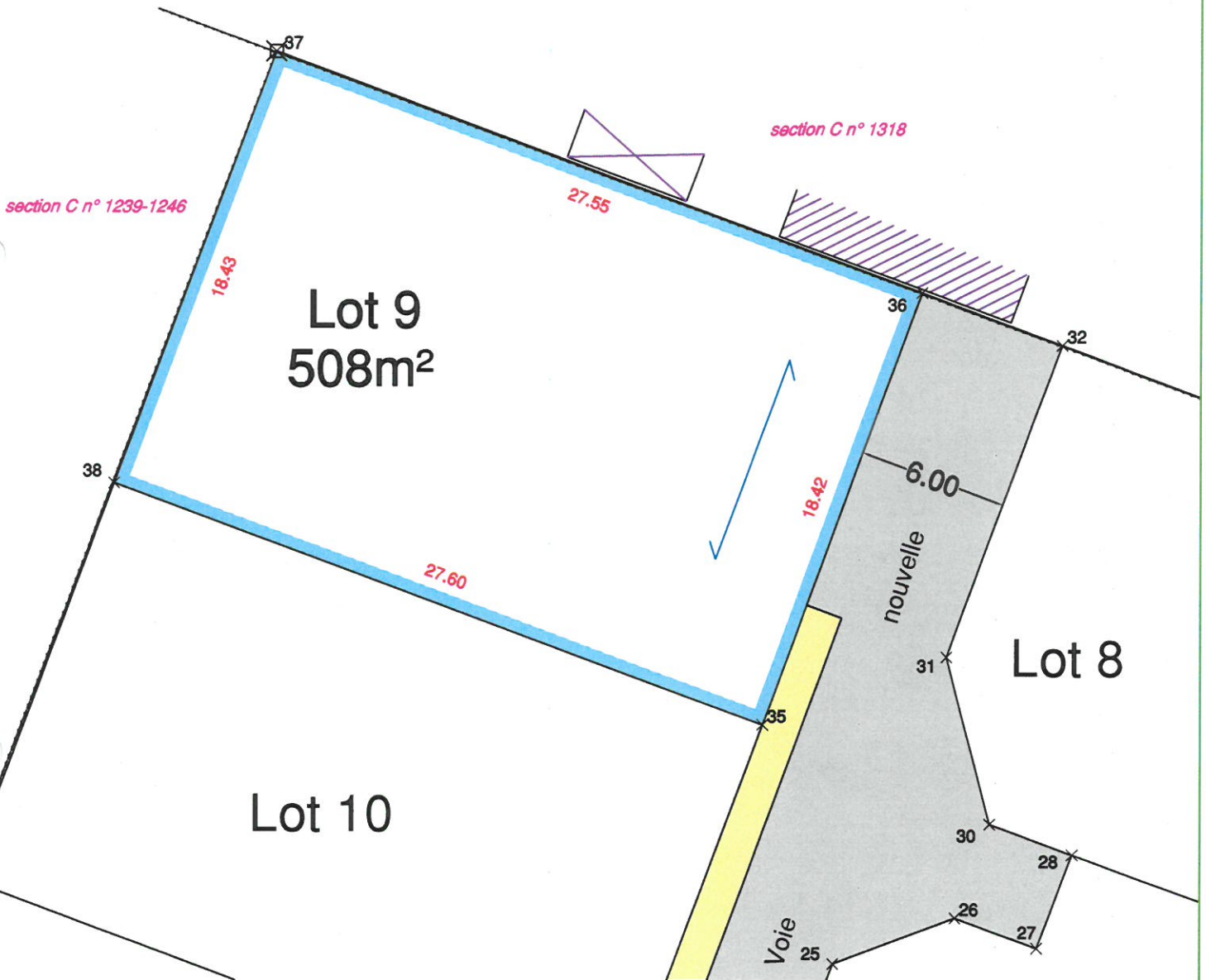
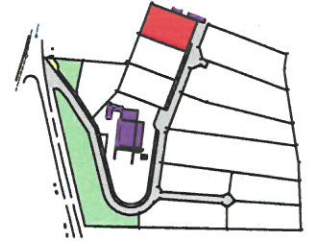
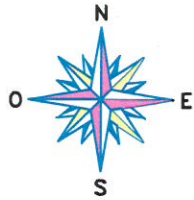
Lotissement réalisé par la S.A.R.L. SOGAFIM

Cadastrée Section C n°1241partie

Superficie réelle : 508 m<sup>2</sup>

PLAN PAR LOT

Echelle: 1/250<sup>ème</sup>



- LEGENDE
- Voirie en BBSG 0/10 noir
  - Espace vert
  - Trottoir en enrobé
  - Sens faitage
  - Zone boisée (non aedificandi)



Société de Géomètres - Experts et maîtres d'oeuvre VRD

Dossier N° : H08749

22 rue Louis de Cossé-Brissac  
 78640 Neauphle-le-Château  
 Tél : 01 34 89 00 78  
 Fax : 01 34 89 63 73  
 neauphle@foncier-experts.com

6 rue Jean-Pierre Timbaud  
 78180 St Quentin en Yvelines  
 Montigny le Bretonneux  
 Tél : 01 30 64 01 41 - 01 30 64 01 56  
 saintquentin@foncier-experts.com

125 Petite rue St-Mathieu  
 78550 Houdan  
 Tél : 01 30 59 62 35  
 Fax : 01 30 88 10 46  
 houdan@foncier-experts.com

62 rue de Rambouillet  
 78460 Chevreuse  
 Tél : 01 30 52 42 50  
 Fax : 01 30 52 32 42  
 chevreuse@foncier-experts.com

6 rue de Bièvres  
 91400 Saclay  
 Tél : 01 60 14 69 03  
 saclay@foncier-experts.com

Plan établi le : 04/04/2014  
 Dernière version : 26/03/2015  
 Planimétrie : Locale  
 Altimétrie : Locale  
 Dessinateur : CDU