

PLAN DE LOT

Commune de HOUVILLE LA BRANCHE (28)

Lotissement



57 bis rue du Docteur Maunoury
28008 Chartres Cedex
Tél : 02.37.91.73.73 - Fax : 02.37.30.79.12
www.ptf28.fr

Numéro du Lot

14

Cadastre

C n°

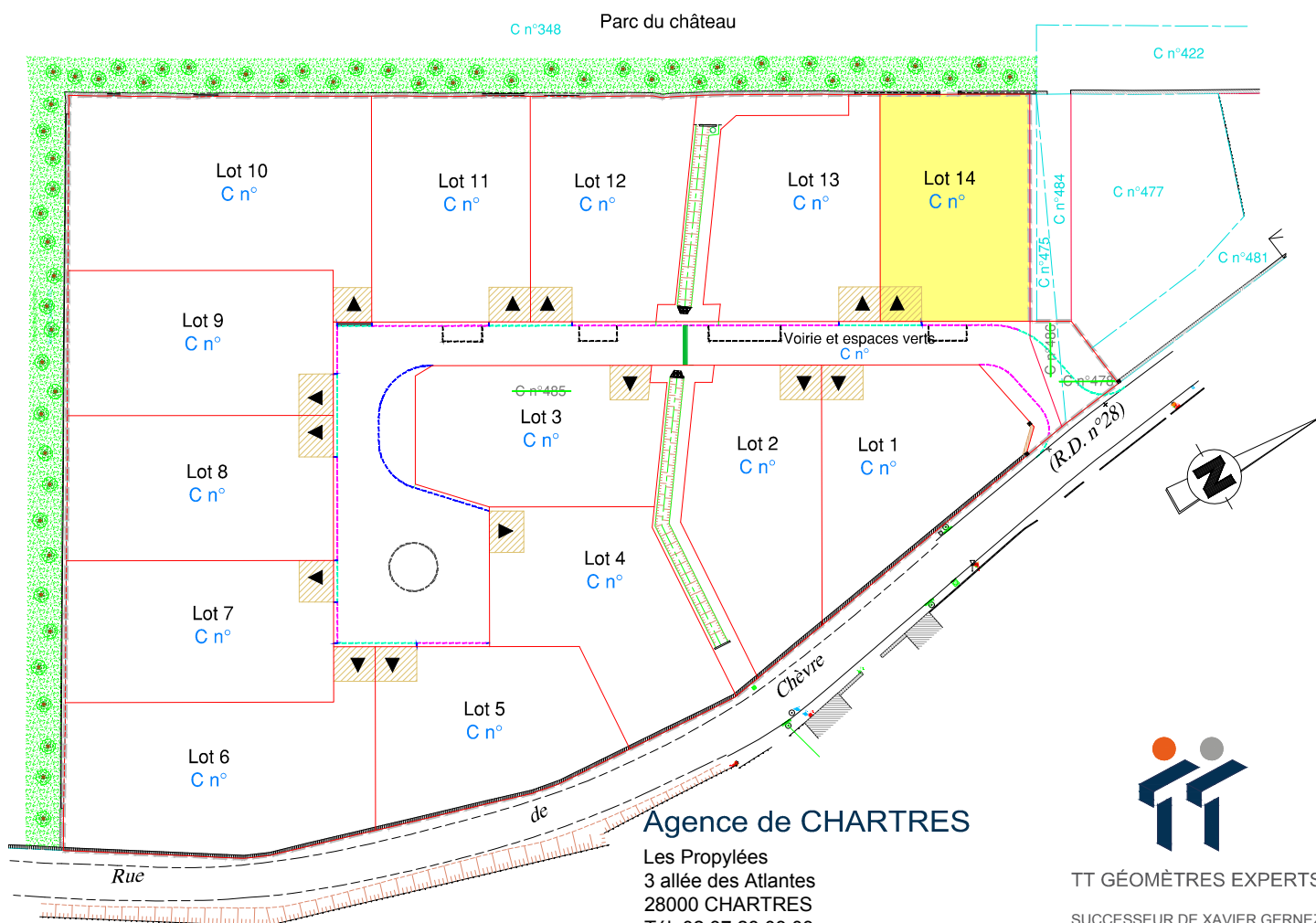
Surface

712m²

Surface de plancher

300m²

Plan d'ensemble figuratif au 1/1000



Agence de CHARTRES

Les Propylées
3 allée des Atlantes
28000 CHARTRES
Tél. 02.37.28.03.03
Fax. 02.37.30.72.00
chartres@ttge.fr
RESPONSABLE : ELODIE HERMIER
INSCRIPTION A L'ORDRE SOUS LE N°06097

TT GÉOMÈTRES EXPERTS

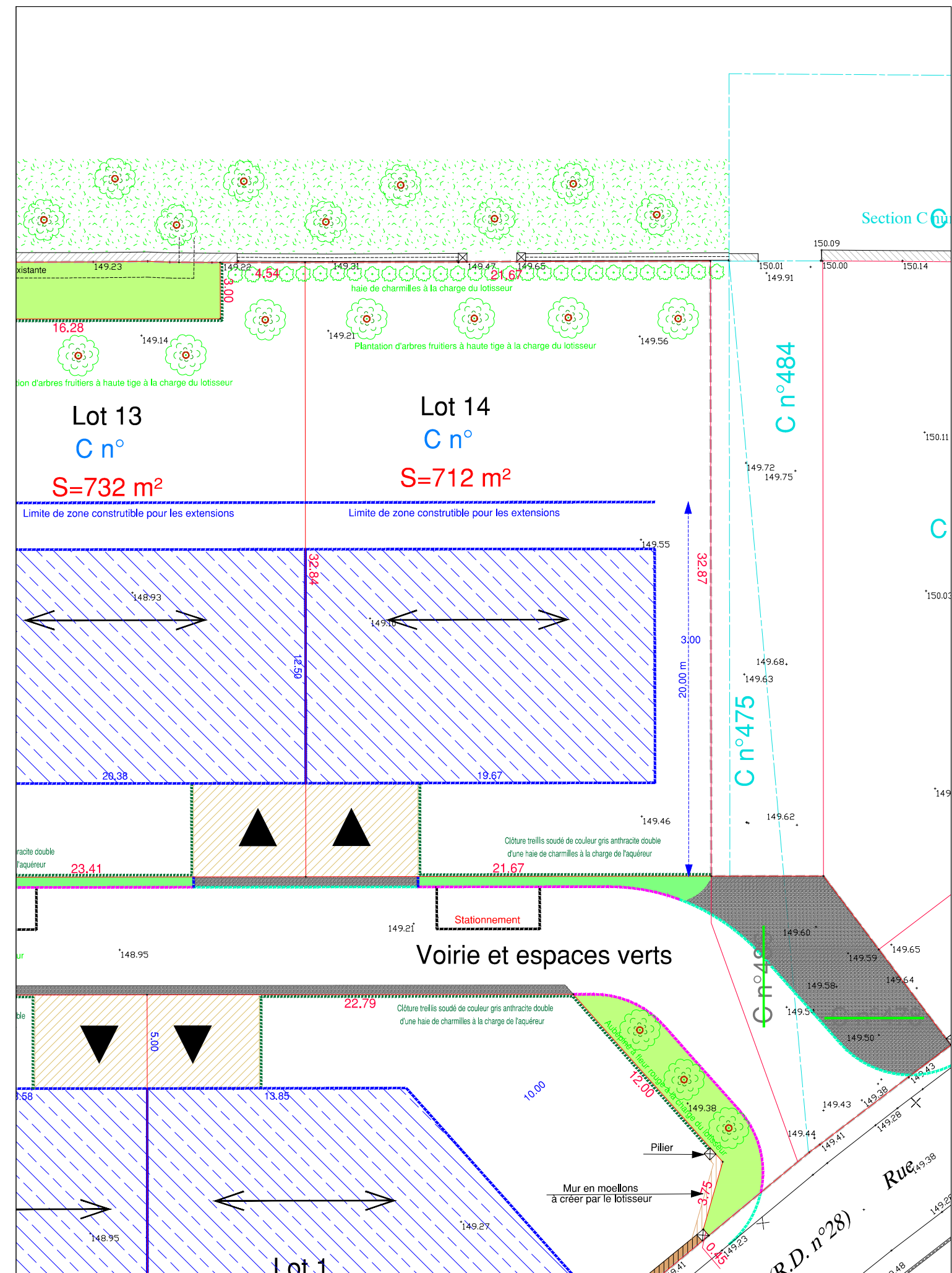
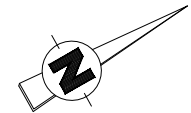
SUCCESEUR DE XAVIER GERNEZ
Cabinet existant depuis 1850

Dossier : CH96166/FV
août 2017

LEGENDE

- | | | | |
|--|--|--|---|
| | Borne, clou, repère | | espaces verts, noue |
| | Côte périmétrique | | végétation rampante |
| | Côte altimétrique du terrain naturel (avant travaux) | | places de jour non closes et accès obligatoire calcaire, finition sable (6m x 5m) |
| | Emprise du lotissement | | Zone d'implantation des constructions |
| | Ancien n° de cadastre | | Sens du faitage principal |
| | Nouveau n° de cadastre | | |

PLAN DE COMMERCIALISATION AU 1/250



Voirie et espaces verts

Pilier
Mur en moellons à créer par le lotisseur

Lot 1